


חוק התכנון והבניה התשכ"ה - 1965

# תמ"א 14/ב תכנית מתאר לכרייה וחציבה

גליון מס' 7

**מקרא**

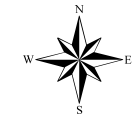
אתר כרייה וחציבה 

תחום מגבלות 


מספר האתר	שם האתר
203*	צומת אשרת
204	אשרת

\* הוראות מיוחדות בנספח ב'

רקע - מפות 1:50,000  
(המרכז למיפוי ישראל, 2013)



1:50,000



במפה זו נעשה שימוש בנתונים של המרכז למיפוי ישראל. הנתונים הללו הינם תחת זכויות היוצרים של הגוף הרלוונטי. השימוש בנתונים לצורך הכנת המפה נעשה בהרשאת הגוף הרלוונטי.

תאריך הפקת המפה: 14/12/2015

